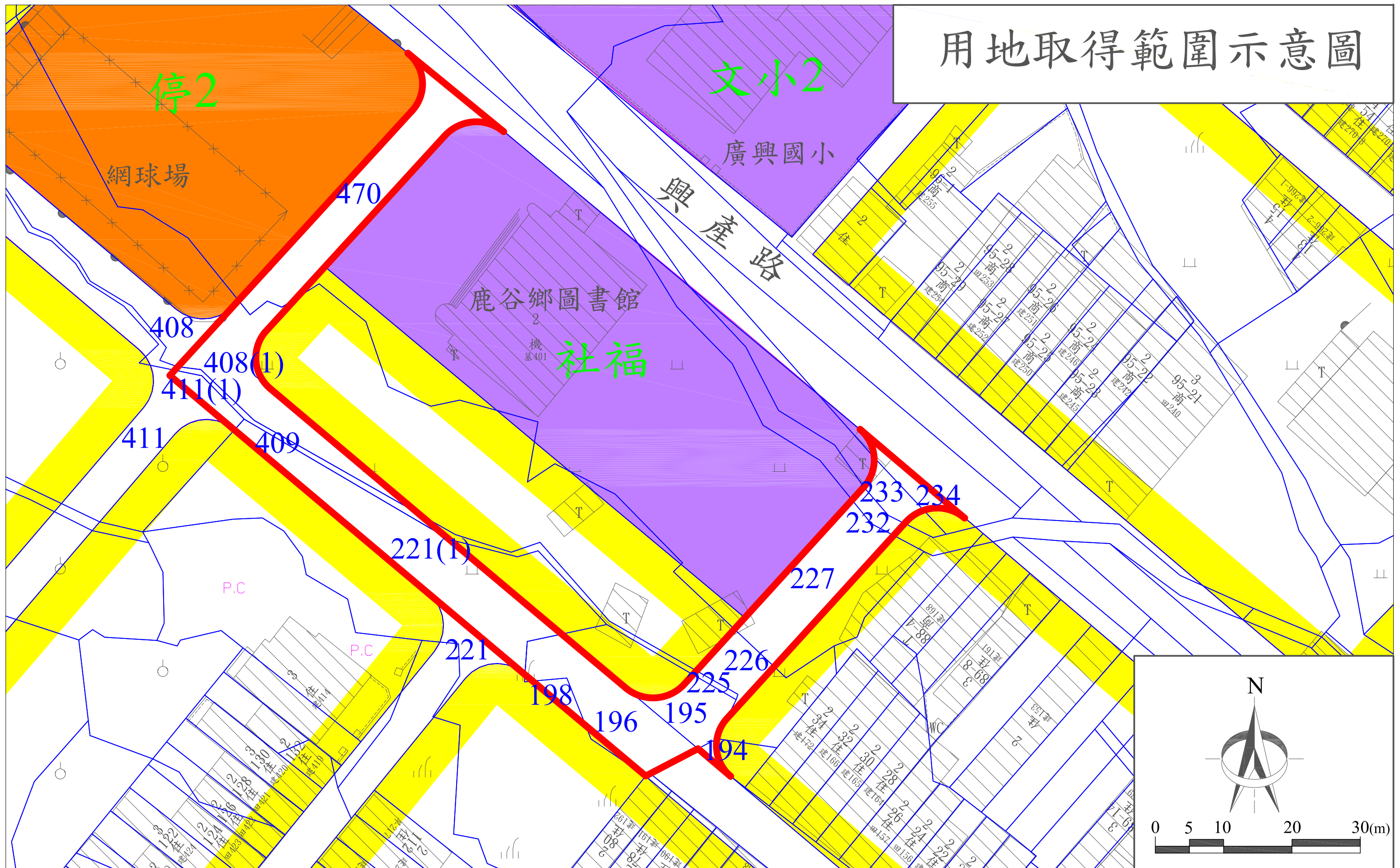

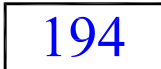







# 用地取得範圍示意圖



- |  |  |  |   |
|--|--|--|---|
|  地籍線   |  194 地號 |  用地取得範圍         |  住宅區 |
|  停車場用地 |  文 學校用地 |  社福 社教兼社會福利設施用地 |   |