


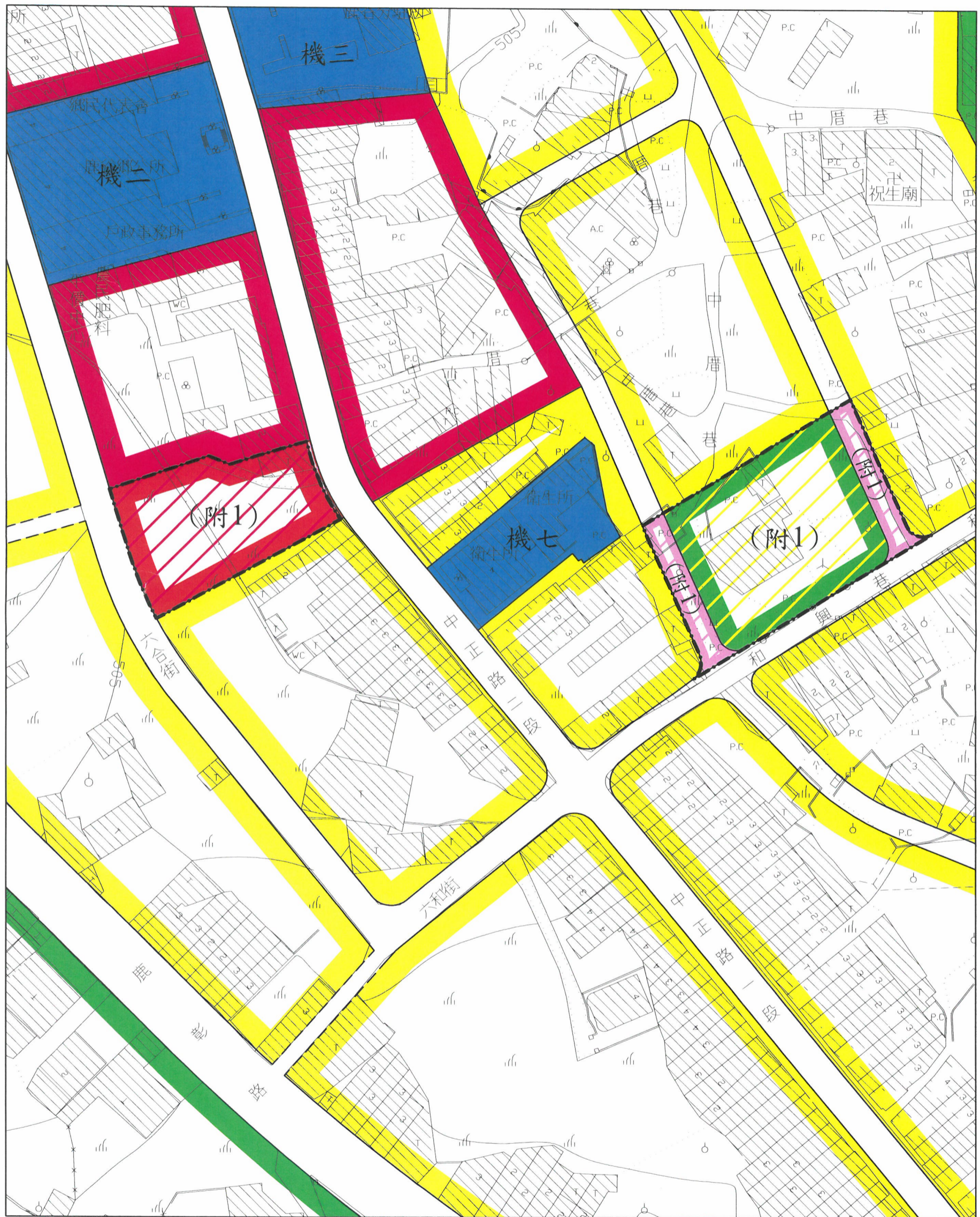
變更鹿谷都市計畫
(公共設施用地專案通盤檢討)圖

(依內政部都市計畫委員會第1061次會議決議再行辦理公開展覽)



擬定機關：南投縣政府
中華民國 114 年 4 月

變更鹿谷都市計畫(公共設施用地專案通盤檢討)圖 (變6案、變9案)

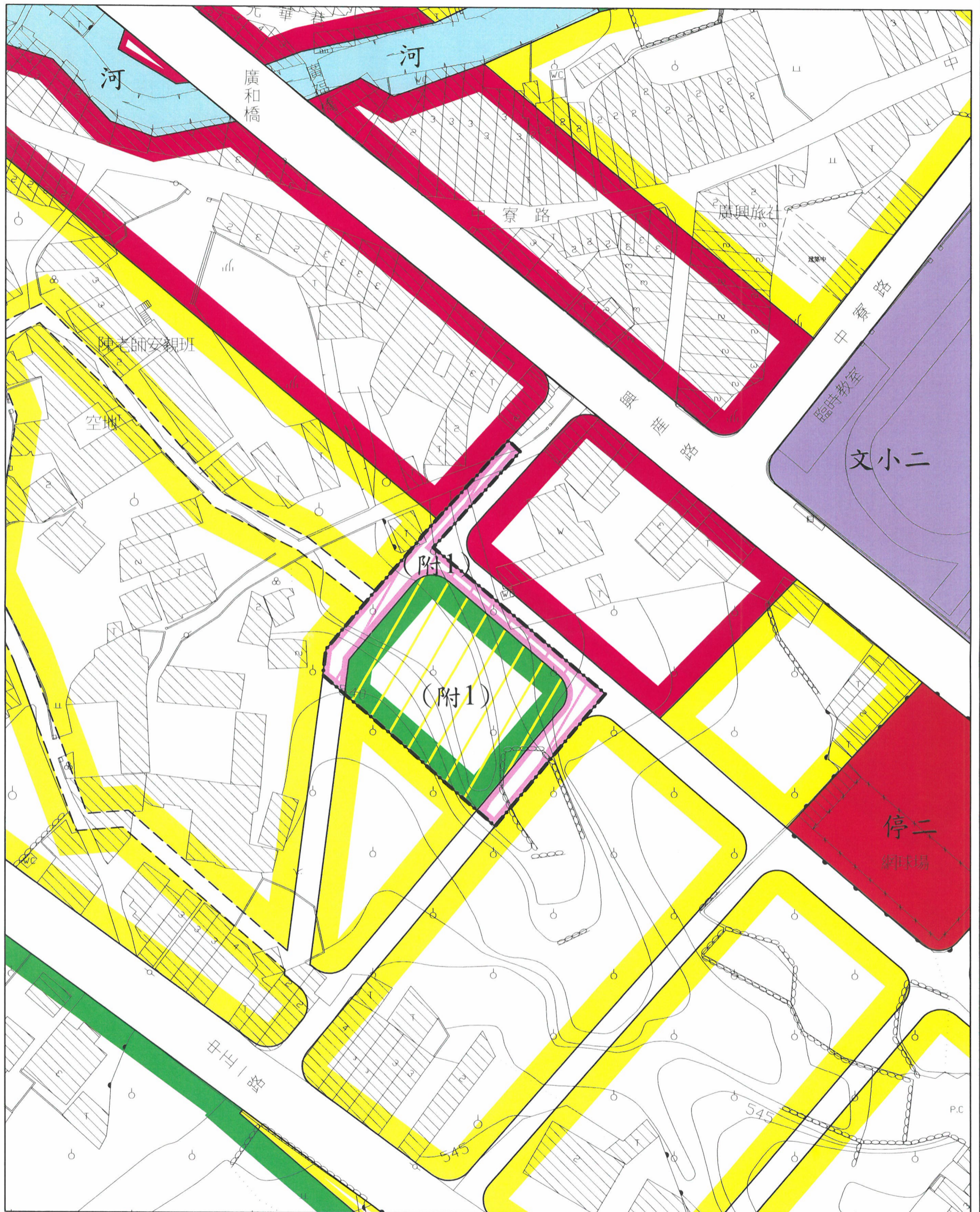


變 更 圖 例

- | | |
|--|--|
| <ul style="list-style-type: none"> (附) 變更市場用地為商業區(附) 變更市場用地為道路用地 (附) 變更兒童遊樂場用地為住宅區(附) | <ul style="list-style-type: none"> (附) 變更道路用地為道路用地(附) 市地重劃範圍 |
|--|--|

註: 1. 本計畫未指明變更部分以原計畫為準。
2. 圖面標示(附)者為附帶條件變更地區, 其附帶條件內容詳計畫書說明。

變更鹿谷都市計畫(公共設施用地專案通盤檢討)圖 (變7案)

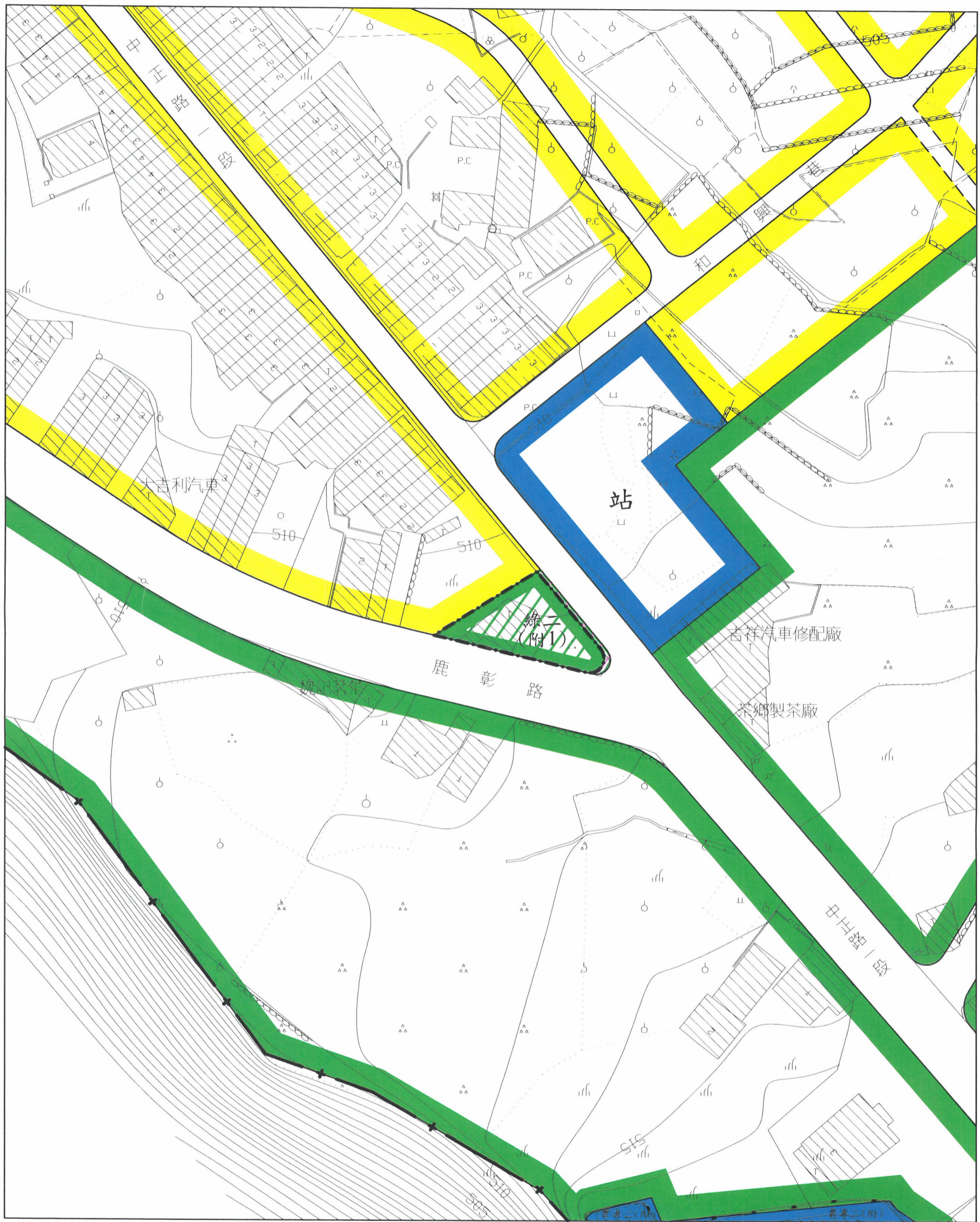


變更圖例

- 變更兒童遊樂場用地為住宅區(附)
- 變更道路用地為道路用地(附)
- 市地重劃範圍

註:1.本計畫未指明變更部分以原計畫為準。
2.圖面標示(附)者為附帶條件變更地區,其附帶條件內容詳計畫書說明。

變更鹿谷都市計畫(公共設施用地專案通盤檢討)圖 (變8案)

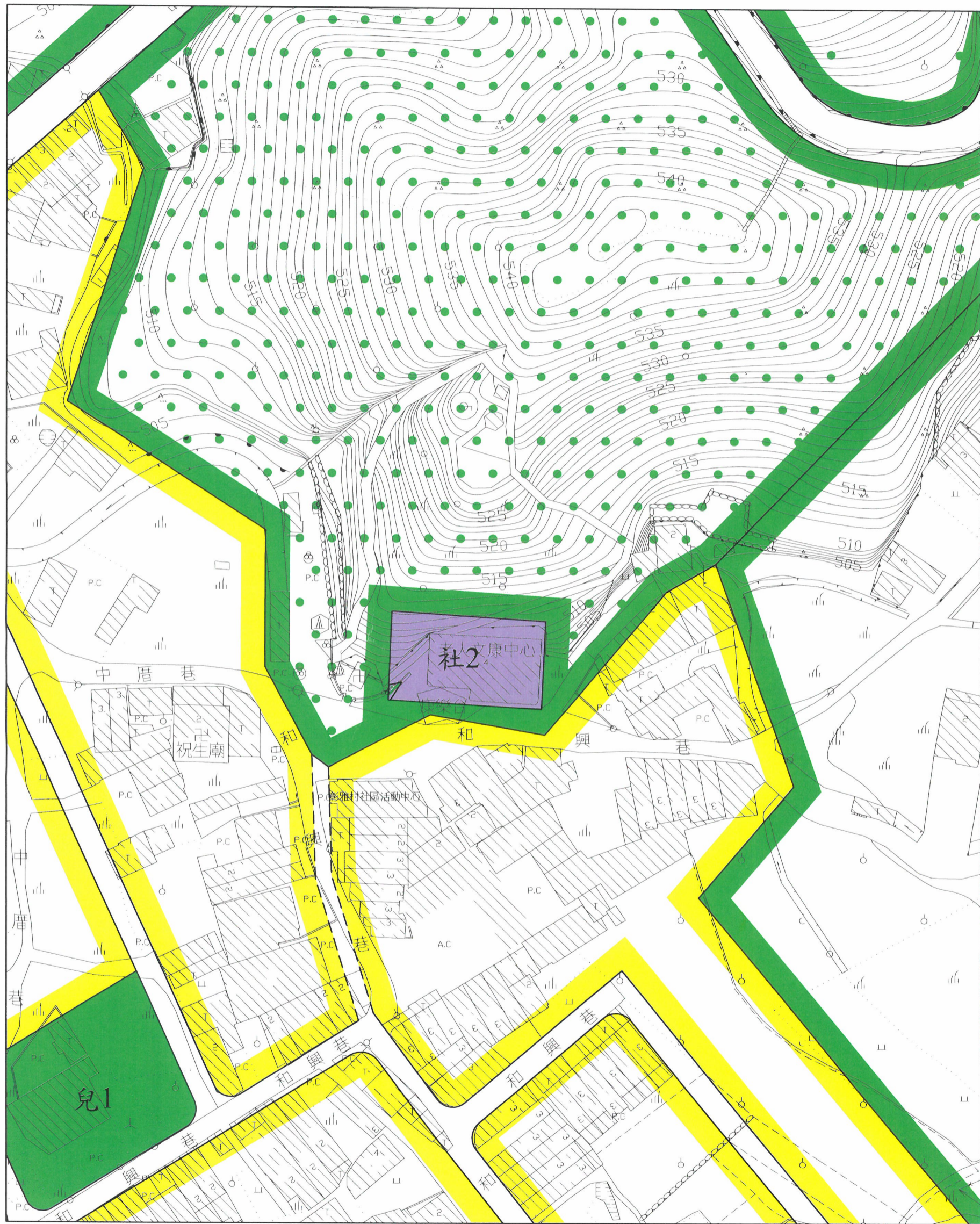


變更圖例

- 變更綠地用地為綠地用地(附)
- 變更綠地用地為道路用地
- 市地重劃範圍

註:1.本計畫未指明變更部分以原計畫為準。
2.圖面標示(附)者為附帶條件變更地區,其附帶條件內容詳計畫書說明。

變更鹿谷都市計畫(公共設施用地專案通盤檢討)圖 (增1案)

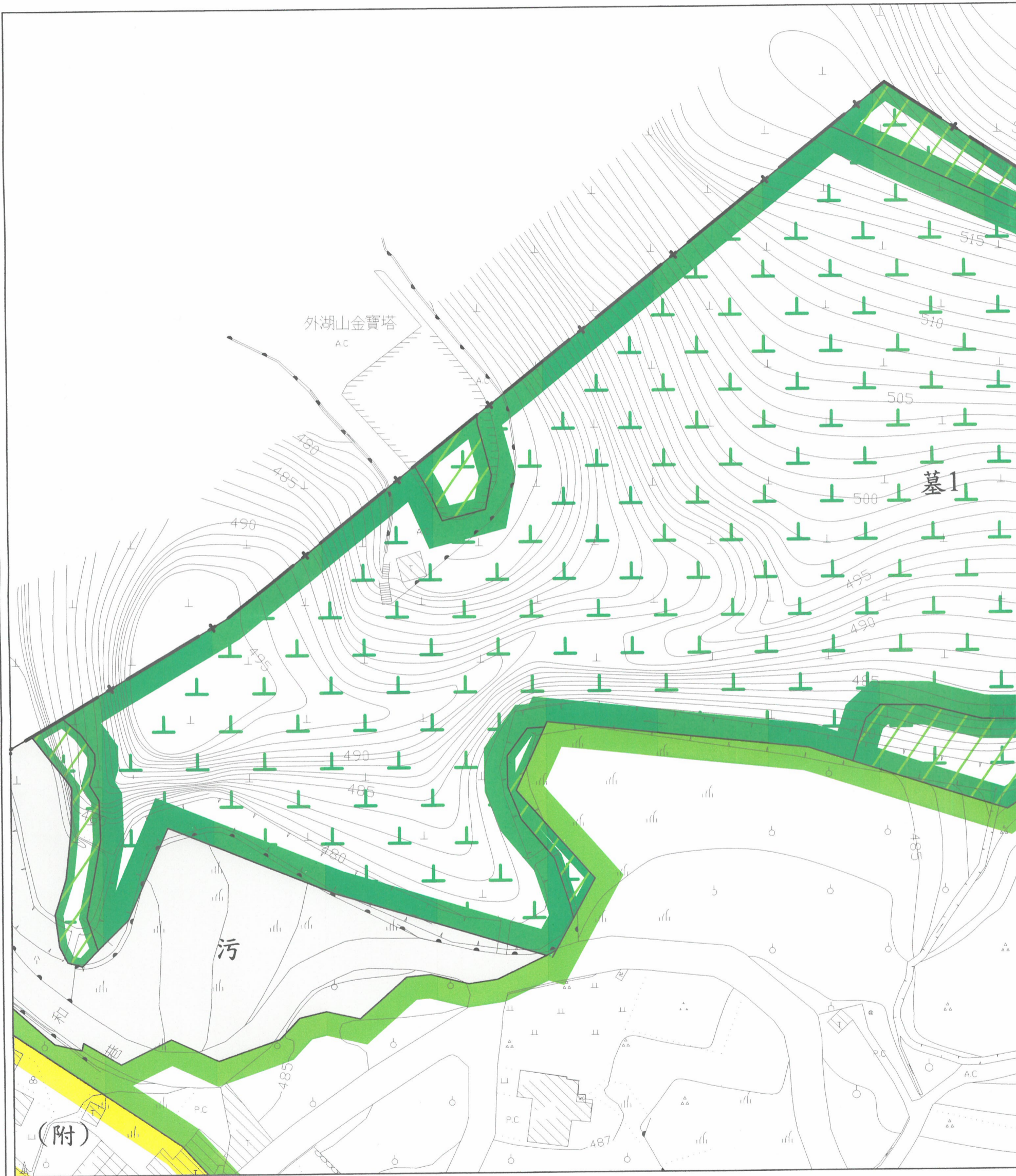


變更圖例

 變更社教用地為保護區

- 註：1.本計畫未指明變更部分以原計畫為準。
2.圖面標示(附)者為附帶條件變更地區，其附帶條件內容詳計畫書說明。

變更鹿谷都市計畫(公共設施用地專案通盤檢討)圖 (增2案)



變更圖例

 變更墓地用地為農業區

- 註：1.本計畫未指明變更部分以原計畫為準。
2.圖面標示(附)者為附帶條件變更地區，其附帶條件內容詳計畫書說明。

