

地籍圖謄本

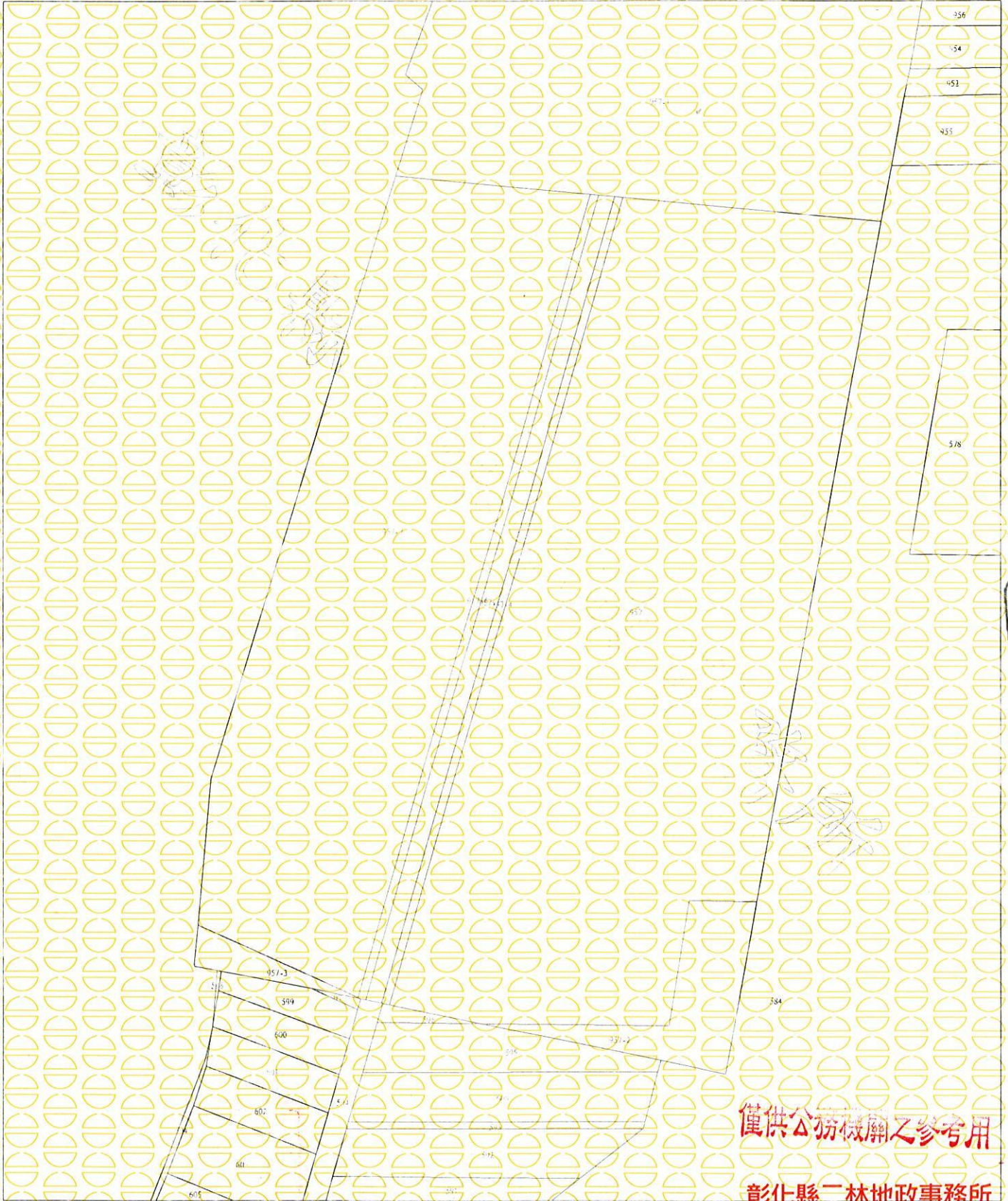
林電謄字第023543號

土地坐落：彰化縣芳苑鄉崙腳段957-4地號共1筆

本謄本與地籍圖所載相符(實地界址以複丈鑑界結果為準)
資料管轄機關：彰化縣二林地政事務所
本謄本核發機關：彰化縣二林地政事務所
中華民國 114年04月30日09時12分

主任：劉志宏

本案依分屬負責規定授權承辦人員芳苑工作站核發



僅供公務機關之參考用

彰化縣二林地政事務所
原比例尺：1/500

比例尺：1/2000

地籍圖謄本

二林電謄字第023543號

土地坐落：彰化縣芳苑鄉崙脚段957-6地號共1筆

本謄本與地籍圖所載相符（實地界址以複丈鑑界結果為準）

北



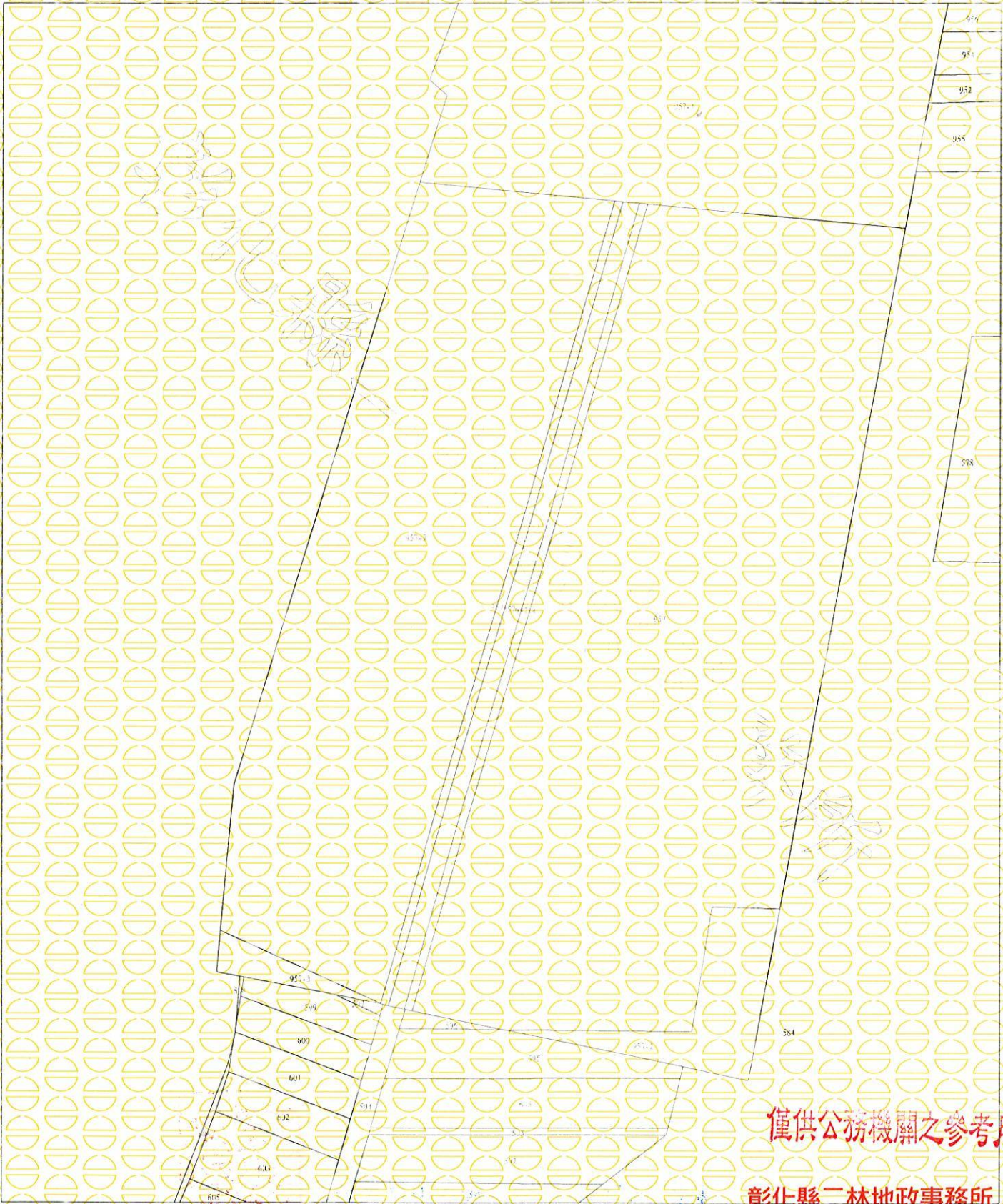
資料管轄機關：彰化縣二林地政事務所

本謄本核發機關：彰化縣二林地政事務所

中華民國 114年04月30日09時12分

主任：劉志宏

本案依分屬負責規定授權承辦人員芳苑工作站核發



僅供公務機關之參考用

彰化縣二林地政事務所
原比例尺：1/500

比例尺：1/2000

地籍圖謄本

二林電謄字第028818號

土地坐落：彰化縣芳苑鄉新街段631地號共1筆


本謄本與地籍圖所載相符（實地界址以複丈鑑界結果為準）
資料管轄機關：彰化縣二林地政事務所

本謄本核發機關：彰化縣二林地政事務所

主任：劉志強

中華民國 114年05月23日09時17分

本案依分層負責規定授權承辦員芳苑工作站核發



僅供公務機關之參考用

彰化縣二林地政事務所

比例尺 1/1000

地籍圖謄本

二林電謄字第028818號

土地坐落：彰化縣芳苑鄉新街段632地號共1筆

本謄本與地籍圖所載相符（實地界址以複丈鑑界結果為準）

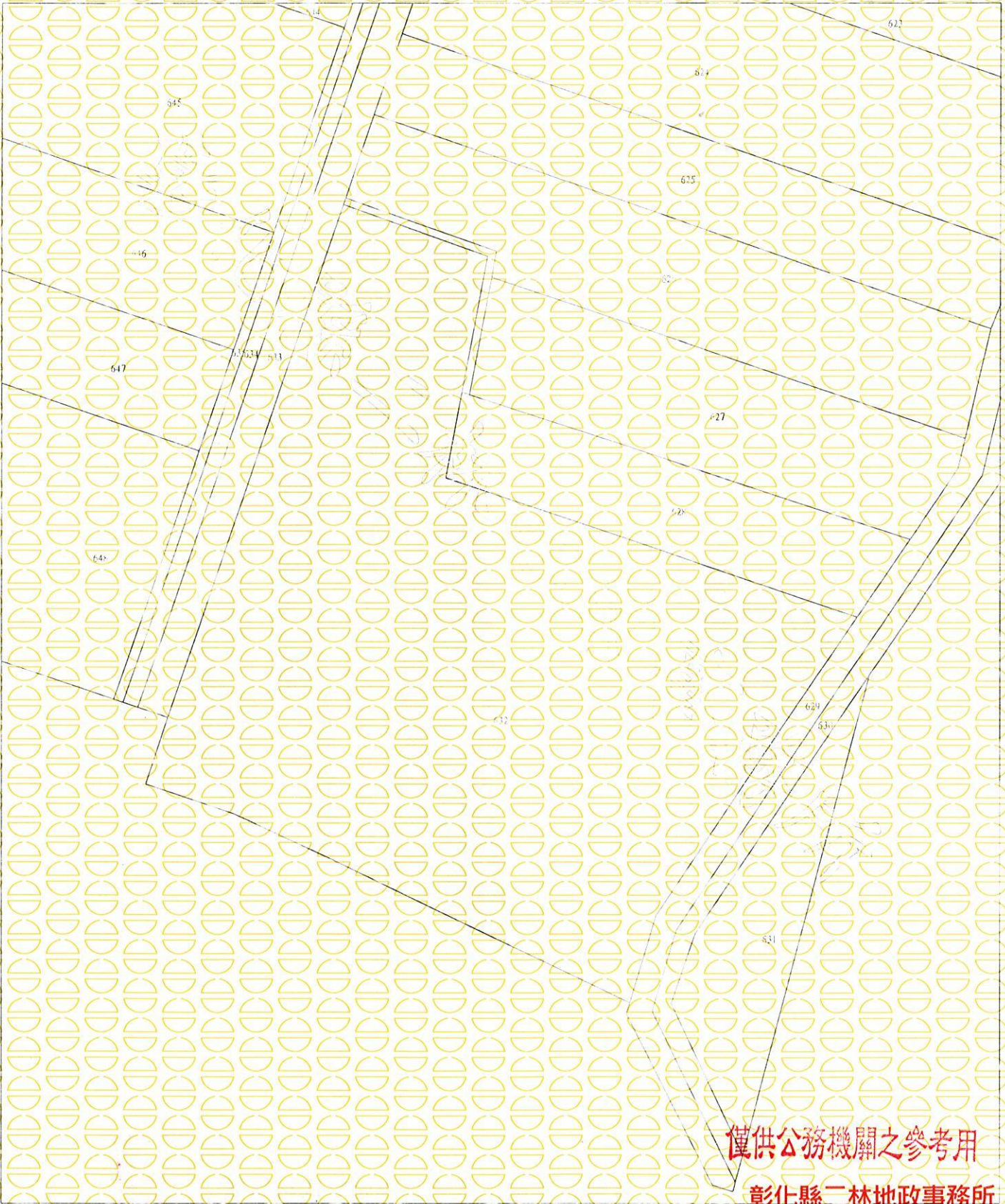
資料轉轄機關：彰化縣二林地政事務所

本謄本核發機關：彰化縣二林地政事務所

主任：劉志宏

中華民國 114年05月28日09時11分

本案依分區負責規定授權承辦人員芳苑工作站核發



僅供公務機關之參考用

彰化縣二林地政事務所

比例尺：1/1000

地籍圖(謄本)

二林電謄字第028818號

土地坐落：彰化縣芳苑鄉芳苑段303地號共1筆

本謄本與地籍圖所載相符(實地界址以複丈鑿界結果為準)


北 資料管轄機關：彰化縣二林地政事務所

本謄本核發機關：彰化縣二林地政事務所

中華民國 114年05月28日09時11分

主任：劉志宏

本案依分層負責規定授權承辦人員芳苑工作站核發



比例尺 1/1000

彰化縣二林地政事務所

僅供公務機關之參考用

地籍圖謄本


二林電謄字第028818號

土地坐落：彰化縣芳苑鄉芳義段305地號共1筆

本謄本與地籍圖所載相符（實地界址以複丈鑑界結果為準）
資料轉轄機關：彰化縣二林地政事務所
本謄本核發機關：彰化縣二林地政事務所
中華民國 114年05月28日 09時11分

主任：劉志強

本案依分屬負責規定授權承辦人員芳苑工作組核發



比例尺 1/1000

彰化縣二林地政事務所

僅供公務機關之參考用

地籍圖謄本

二林電謄字第028818號

土地坐落：彰化縣芳苑鄉芳義段311地號共1筆

本謄本與地籍圖所載相符（實地界址以複丈圖界結果為準）

資料管轄機關：彰化縣二林地政事務所

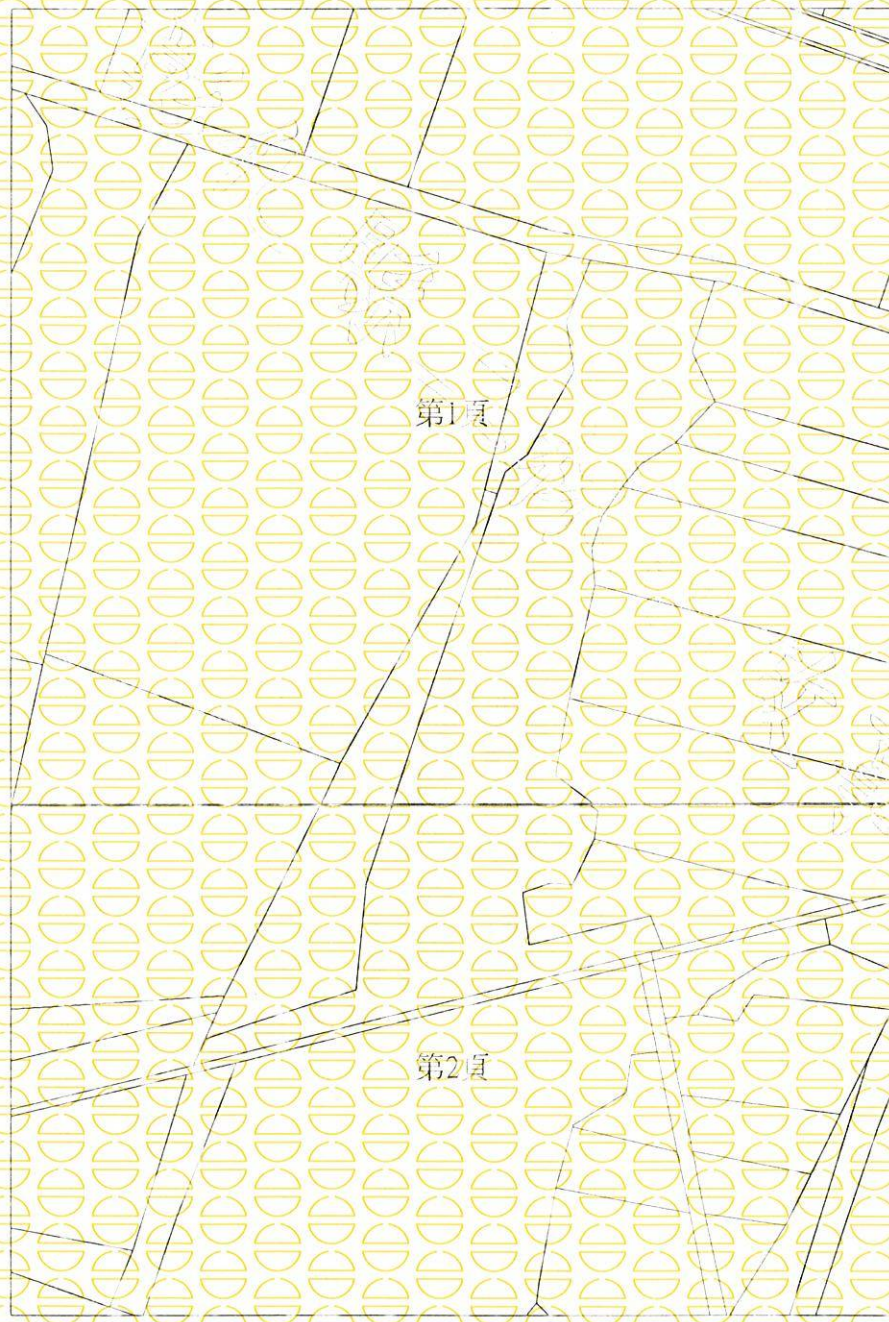
本謄本核發機關：彰化縣二林地政事務所

主任：劉志宏

中華民國 114年05月28日 09時11分

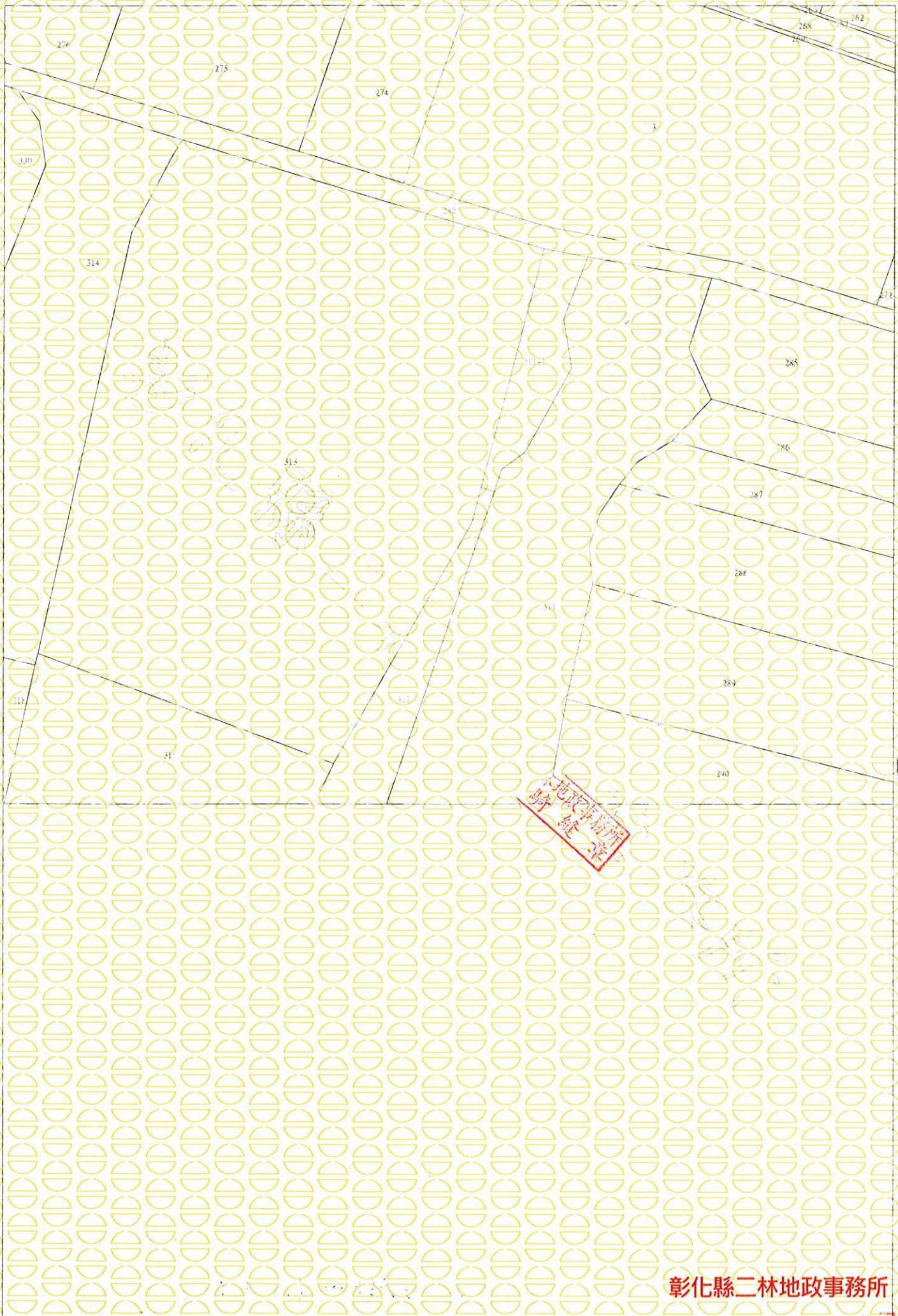
本案依分屬負責規定授權承辦人員芳苑工作站核發

地籍圖謄本如附件共2頁，接續圖如下：



彰化縣二林地政事務所


僅供公務機關之參考用



彰化縣地政事務所
 地政科
 114年5月28日

彰化縣二林地政事務所
 僅供公務機關之參考用

比例尺：1/1000



比例尺：1/1000

彰化縣二林地政事務所

僅供公務機關之參考用

地籍圖謄本

二林電謄字第028818號

土地坐落：彰化縣芳苑鄉芳義段319地號共1筆

本謄本與地籍圖所載相符(實地界址以複丈鑑界結果為準)

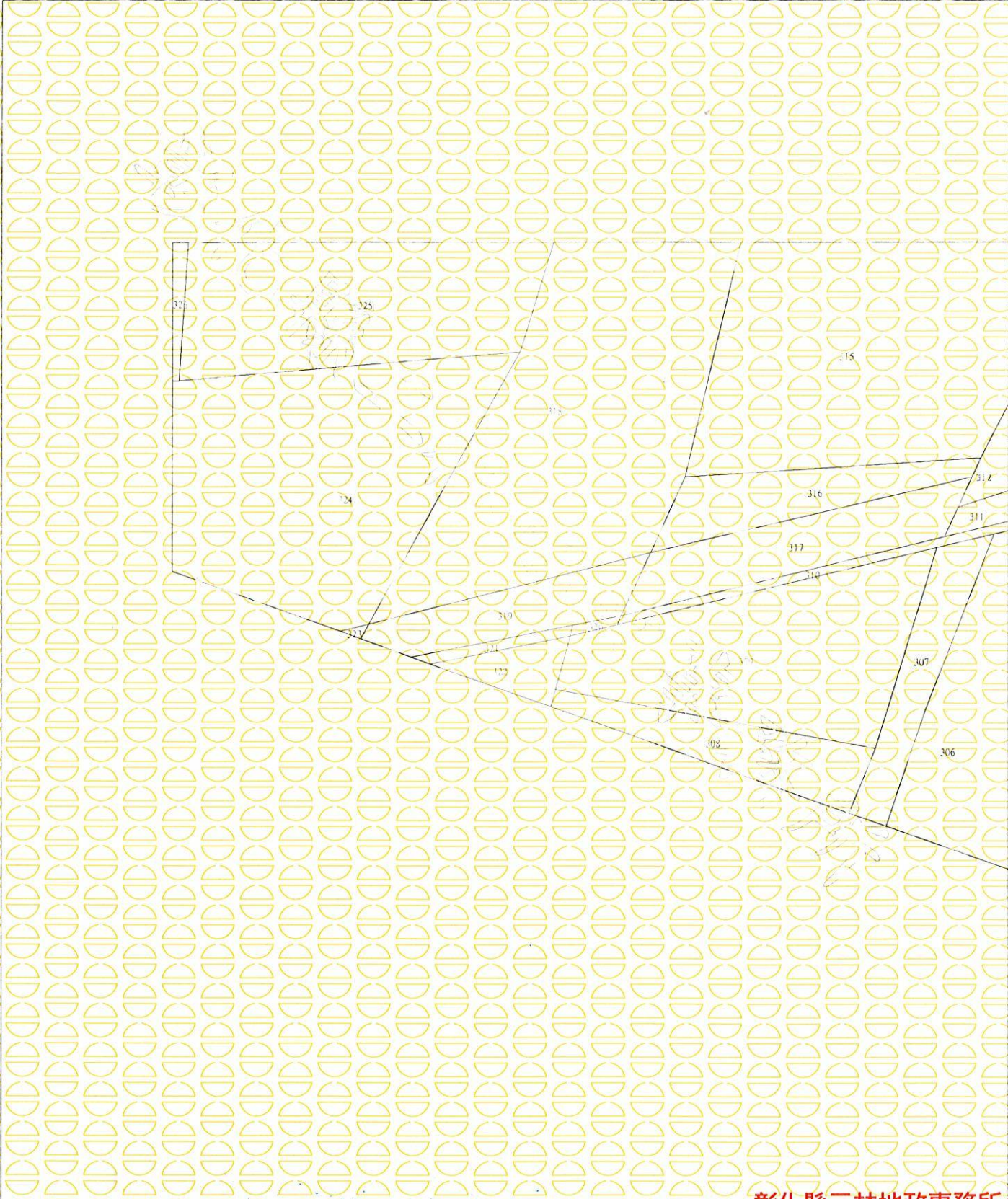
北 資料管轄機關：彰化縣二林地政事務所

本謄本核發機關：彰化縣二林地政事務所

主任：劉志宏

中華民國 114年01月23日09時11分

本案依分層負責規定授權承辦人員芳苑工作站核發



彰化縣二林地政事務所

比例尺 1/1000

僅供公務機關之參考用

地籍圖冊本

二林電騰字第028818號

土地坐落：彰化縣芳苑鄉路興段262地號共1筆

本圖冊與地籍圖冊相符(實地界址以複丈鑑界結果為準)

北

資料管轄機關：

彰化縣二林地政事務所

本圖冊核發機關：

彰化縣二林地政事務所


主任：劉志宏

中華民國

114年05月28日09時11分



本案依分層負責規定授權承辦人員芳苑工作站核發



比例尺 1/1000

彰化縣二林地政事務所
僅供公務機關之參考用

地籍圖謄本

二林電謄字第028818號

土地坐落：彰化縣芳苑鄉路興段265地號共1筆

本謄本與地籍圖所載相符（實地界址以複丈量界結果為準）

北 資料管轄機關：彰化縣二林地政事務所

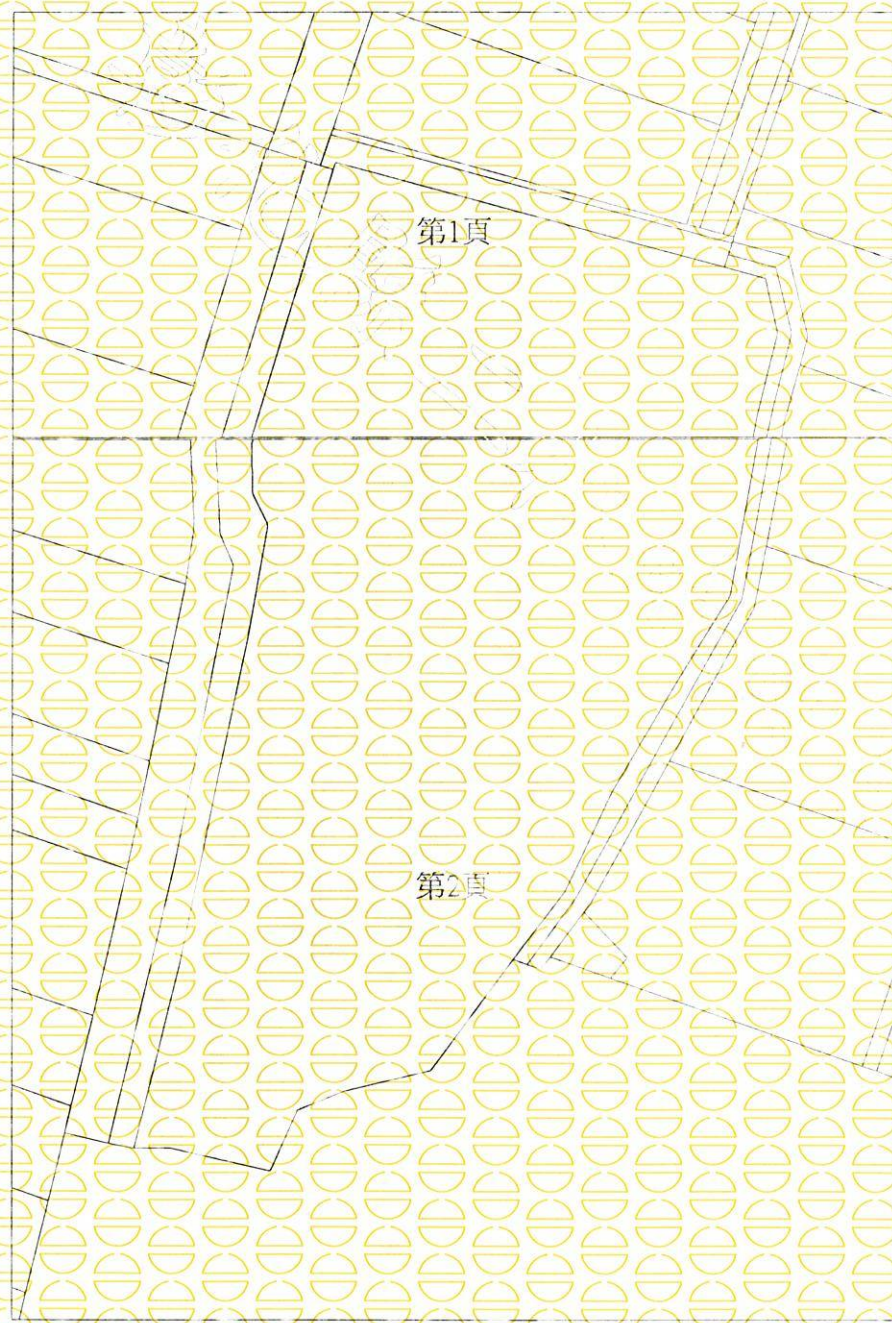
本謄本核發機關：彰化縣二林地政事務所

主任：劉志宏

中華民國 114年05月28日 09時11分

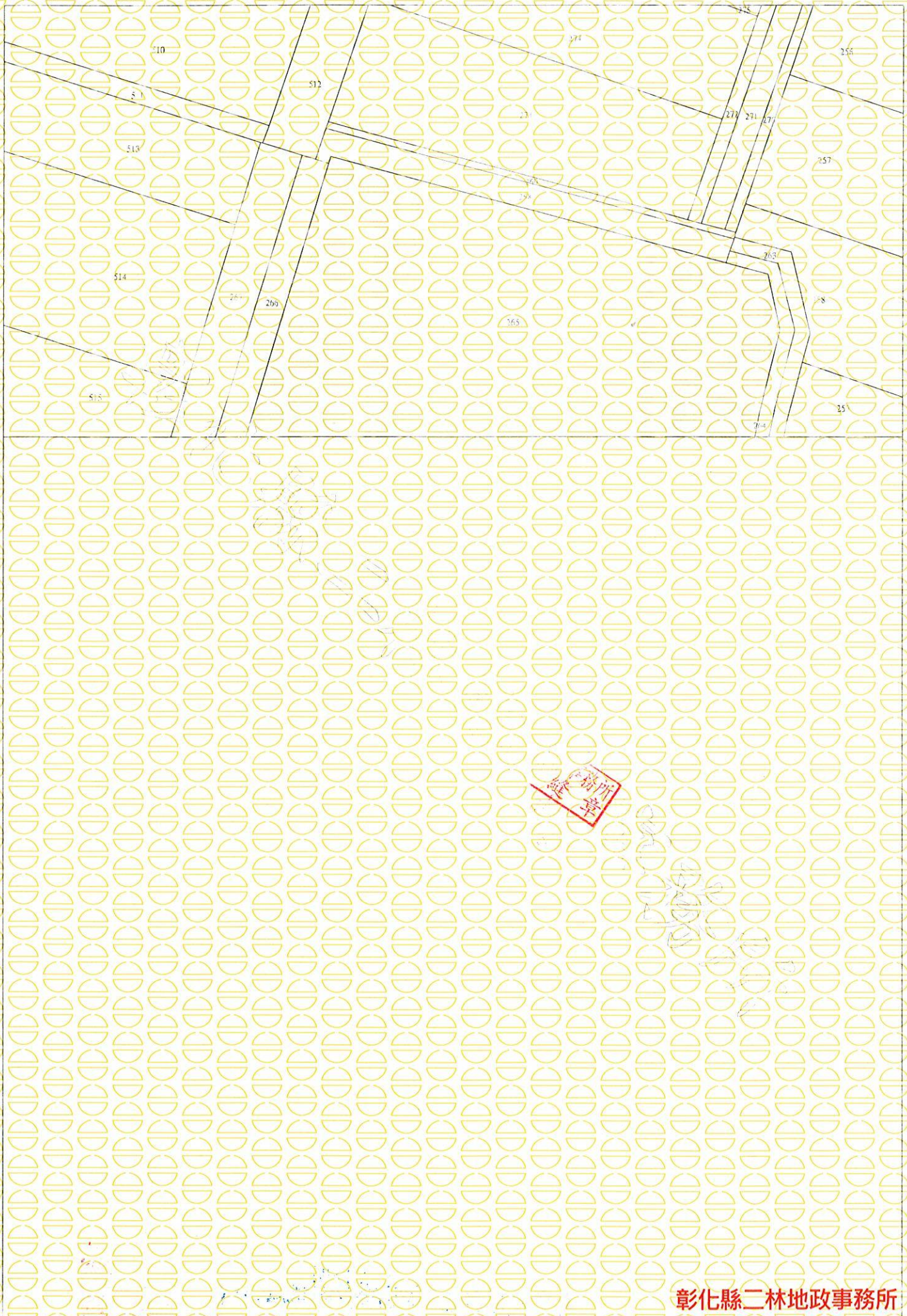
本案依分區負責規定授權承辦人員芳苑工作站核發

地籍圖謄本如附件共2頁，接續圖如下：



彰化縣二林地政事務所

僅供公務機關之參考用



事務所
章

彰化縣二林地政事務所

比例尺：1/1200

原比例尺：1/4000
僅供公務機關之參考用

